



Des lacs au vignoble

> Le Parc naturel régional des Ballons des Vosges

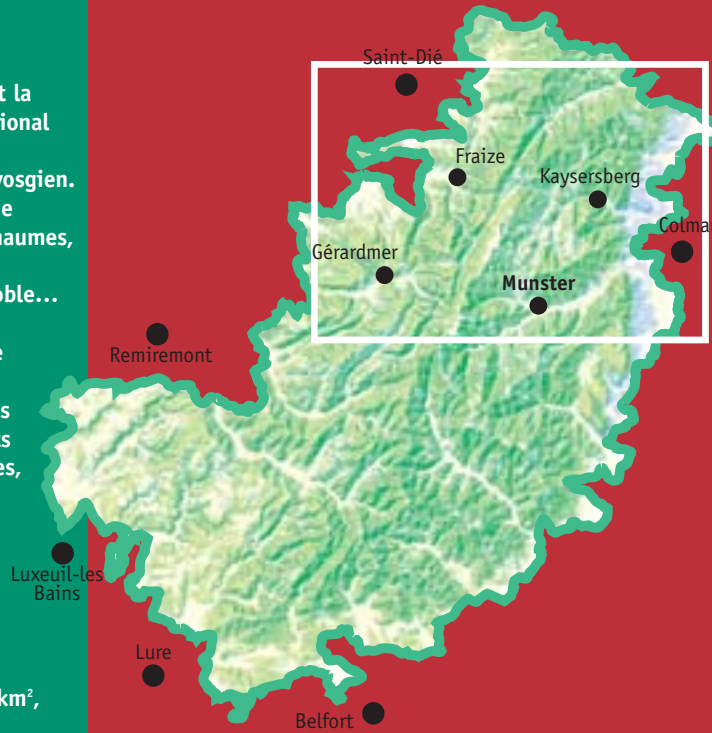
A cheval sur l'Alsace, la Lorraine et la Franche-Comté, le Parc naturel régional des Ballons des Vosges regroupe 208 communes du sud du massif vosgien. Il s'étend sur une grande variété de paysages et de milieux : hautes-chaumes, forêts, villages de montagne, lacs et étangs, vallées profondes, vignoble... Pour découvrir son patrimoine naturel et culturel, le Parc propose des sentiers de découverte, des circuits historiques, des sorties guidées et de nombreux documents pratiques : livrets guides, brochures, calendriers des animations.

Les mini-guides du Parc naturel régional des Ballons des Vosges présentent une sélection de sites de découverte du patrimoine et d'idées de promenade. Vaste territoire de plus de 3000 km², le Parc y est décrit par grands ensembles géographiques.

> Des lacs au vignoble

Au cœur du massif vosgien, il y a 12000 ans, les glaciers ont creusé des vallées aux paysages de lacs, de torrents, de vignes, de forêt et de prairies. Partez à la découverte de cette région au patrimoine diversifié avec le mini-guide «Des lacs au vignoble». Vous y trouverez des informations sur les milieux naturels caractéristiques de cette région et plus de cent propositions de visites et de promenades destinées à tous les publics. Afin de faciliter votre découverte, les conditions de visites sont indiquées à la fin de cette brochure.

ISBN 2-910328-44-9



Conception graphique et mise en page : Arc en Ciel
Crédit photographique : OT de Gérardmer, Denis Brignard, Yves Koeller,
Mathieu Lerch, Claude Michel, Jacques Martin, C. Berthelot, Joël Couchoumon,
Marc Paygardi, P. Lebbere, Aérovision, Jean-Marie Henry, Cachoux,
Dorian Rollin, Gérard Lacourmette, OT de Colmar, Zandron/Cliva, P. Bouard/Cliva
Photographeur : Atelier La Prulière - Impression : Metheo - Juin 2003



> Les mini-guides du Parc naturel régional des Ballons des Vosges

Des lacs au vignoble

Il y a 12 000 ans, les glaciers ont sculpté le massif granitique des Vosges, formant les « ballons », sommets aux formes arrondies. Cette ultime

période froide marqua aussi les paysages des vallées qui s'écoulaient de part et d'autre des Hautes-Vosges. Entrecoupées de lacs sur le versant lorrain, elles présentent un relief plus escarpé sur le versant alsacien, se prolongeant par le vignoble.

De multiples possibilités de découverte s'offrent à vous : sites naturels, musées, monuments,

patrimoine rural, sentiers d'interprétation, balades pédestres, circuits VTT.

Les animations ne manquent pas : sorties nature, concerts, fêtes de villages, marchés de pays...

retrouvez-les dans les calendriers du Parc ou faites-vous conseiller dans les Offices de tourisme.

Ce mini-guide de découverte du patrimoine vous propose une sélection de plus de 100 sites à visiter et de promenades à faire.



La vallée du Valtin



Vignoble

Des lacs au vignoble

Les Hautes-Vosges

La flore des prairies sommitales, caractérisée par des espèces particulièrement adaptées aux conditions rigoureuses, est proche de celle de la toundra. Aussi, à cause de ces contraintes climatiques rudes, le défrichement des sommets ne commença qu'au VIII^e siècle. Appelés autrefois le «Grand Pâturage», ces riches espaces herbagés furent âprement disputés à partir du milieu du XVI^e siècle entre Lorrains et Alsaciens. Des petites fermes – les marcaires – implantées dans les pâturages à mi-pente ou sur les hautes chaumes servaient d'estive ; aujourd'hui elles accueillent aussi le randonneur.

Les vallées

Regroupant les activités humaines, les villes et villages s'égrènent le long des rivières, pourvoyeuses d'une énergie motrice utilisée depuis plusieurs siècles dans les moulins, les scieries et les forges, que l'on peut encore parfois visiter. Musées, chapelles et sentiers offrent par ailleurs de nombreuses possibilités de découverte. Quant aux lacs, ils sont propices aux loisirs nautiques ou tout simplement le but d'une promenade.

Le vignoble

Balçon paysagé, le vignoble s'étale sur les collines du piémont. Protégés autrefois par d'imposantes forteresses, les villages aux maisons à colombages invitent à la découverte d'un riche patrimoine architectural.



Petit Hohneck



Lac de Lispach




Ancienne abbaye de Munster



Niedermorschwihr

Autour de Gérardmer


♥ La «perle des Vosges»

Le lac de Gérardmer, vestige de l'ultime période glaciaire il y a 12 000 ans, est barré par une moraine. On peut en faire le tour à pied  15 et y pratiquer de nombreux loisirs et sports nautiques.



Lac de Gérardmer




Découvrez

les métiers de la forêt à l'expo Forêt  13 et la faune régionale à l'expo Faune Lorraine  18.




Lac de Longemer

Le lac de Longemer, situé dans un cirque glaciaire au pied des Hautes-Vosges, est l'une des plus grande pièce d'eau naturelle du massif vosgien.

Le Jardin de Berchigranges  2 constitue une remarquable collection de plantes de plaine et de montagne. Une visite à prolonger par le sentier des Huttes  3 et un sentier botanique  4.



Jardin de Berchigranges


Une curiosité géologique : le champ de roches à Barbey-Seroux constitue un spectacle étonnant. Ces blocs de granit entassés sont à découvrir le long d'un sentier de découverte  1.





Champ de roches




Lac de Lispach

Le lac de Lispach, à la fois riche et fragile, est une tourbière en cours de formation. Un sentier de découverte  5 permet de comprendre l'écosystème de ce milieu naturel particulier.




Au détour de circuits adaptés à tous les niveaux découvrez, à VTT, la Tête de Grouvelin  et les Balcons de La Bresse  9.


A découvrir


Le parcours du cycle de l'eau et de l'hydroélectricité  6. De la source de la Moselotte au centre de La Bresse en passant par des retenues artificielles et des centrales hydroélectriques, partez à la découverte de la fée électricité.



Le sentier écologique des perles de Vologne  14 vous mènera au Pont des fées.


A découvrir :


Le travail du granit  11 dans les carrières lors de démonstrations.



La chapelle St-Florent  17, au bord du lac de Longemer, couverte par une toiture en bardeaux.






Chapelle de Brabant


Le site du col du Brabant et sa chapelle  12.


L'arboretum du Planot Paris  7 présente une soixantaine d'espèces d'arbres et d'arbustes.



 Le circuit du lac des Corbeaux  8 offre une vue sur l'un des plus beaux lacs des Vosges.



 Le circuit du lac de Lispach  10 est adapté à la pratique de la raquette à neige.

Le sentier des panoramas du Valtin  31 offre une vue sur le village et sa vallée.

 Allez jusqu'au Gazon du Faing 25 ou vers la roche des fées 26.

La Glacière de Straiture  20 est située dans la profonde vallée de Straiture. Il n'est pas rare de voir en plein été des morceaux de glace mêlés aux éboulis de roches.

 Montez jusqu'à Martimpré en empruntant le circuit VTT du Mont Plaisir  21.

 Découvrez les paysages de la Haute-Meurthe en parcourant le circuit VTT du tour de Fraize  24.



Myrtilles



Pensées des Vosges

LA FLORE DES HAUTES-VOSGES
De nombreuses espèces se sont adaptées aux rudes conditions climatiques des Hautes-Vosges. Admirez-les avec les yeux, mais ne les cueillez pas, elles faneraient rapidement.

La Haute-Meurthe



♥ Scierie du Lançoir 19

L'énergie hydraulique et les forêts ont permis de développer des scieries et des hauts fer. La scierie du Lançoir récemment restaurée, située dans la vallée encaissée du Défilé de Straiture, est un exemple vivant de ce patrimoine du XIX^e siècle.






Scierie du Lançoir

Scierie du Lançoir

Le long de 2 sentiers,  22  23 découvrez l'exploitation des mines d'argent de La Croix-aux-Mines, du X^e jusqu'au XX^e siècle.




Les 2 circuits des fermes de Mandray  27  28 présentent un habitat de montagne et un haut fer  29 caractéristiques de la région.




Scierie du Mandray

Sortie pédagogique

Marchez sur les pas d'Émile Gallé, artiste verrier nancéen amoureux de la montagne et de ses richesses, en empruntant l'un de ses parcours du Valtin à Cornimont  30.




Le sentier de la Grande Gentiane au Tanet propose  35 la traversée de milieux exceptionnels au sein de la Réserve naturelle du Tanet-Gazon du Faing.


Les marcairies et fermes d'altitude servent d'estives pour les troupeaux. Outre la production de fromage, munster et barkass notamment, les fermes-auberges accueillent des visiteurs pour s'y restaurer après une bonne randonnée.




Vosgienne

Les Hautes-Vosges

Le massif des Hautes-Vosges offre une étonnante diversité de milieux naturels liés au relief et aux conditions climatiques. Un sentier autour du sommet du Hohneck permet de les découvrir  32.

Le long de la route des crêtes près du Hohneck, le Jardin d'Altitude du Haut-Chitelet réserve une place de choix à la flore des Hautes-Vosges  34. D'autres régions montagneuses de France et du monde y sont aussi représentées.

Le CPIE des Hautes-Vosges au Rothenbach  33 propose diverses activités de découverte de la nature en respectant cet environnement fragile.



Grande gentiane

Vallée de Munster

♥ La Maison du Parc **M** 42

Véritable vitrine de la montagne vosgienne, elle abrite plus de 600 m² d'exposition. Une approche ludique pour les enfants et des informations pratiques pour les plus grands permettront de partir à la découverte du territoire. Face à la Maison du Parc, les arcades en grès rose de l'ancienne abbaye **↑** 43 sont représentatives des matériaux utilisés dans la construction de nombreux édifices de la ville.

Maison du Parc



Découvrez Albert Schweitzer, homme mondialement connu et prix Nobel de la Paix, le long d'un sentier **○** 37 et de sa maison-musée **M** 38 à Gunsbach. Poursuivez votre promenade avec la balade de l'eau, **○** 36 une invitation à découvrir l'histoire et l'utilisation de l'eau en harmonie avec la nature.



Schlitteur



Maison-musée Albert Schweitzer

A Muhlbach, le musée de la Schlitte et des métiers du bois **M** 45 fait revivre les techniques du débardage et du transport du bois.


Soultzbach-les Bains



A voir : le village de Soultzbach-les-Bains, **○** 47 cité médiévale, offre un patrimoine, dont l'origine remonte au XIII^e siècle.

A la découverte des paysages

Le lac Vert **↑** 48, le Forlet **↑** 49, le Schiessroth, le Fischboedle et l'Altenweiher **↑** 44 ont été créés artificiellement. Ressource d'eau potable, ils furent aussi un moteur pour l'industrie de la vallée. Allez les découvrir lors de promenades pédestres.



Lac Vert



Schiessroth

Les possibilités de promenades sont nombreuses, parmi lesquelles le Hohneck et le Petit Hohneck **53**, le Petit Ballon **55**, le Gazon du Faing et les lacs **51**.



Lac du Forlet



Vallée de la Fecht

Des circuits touristiques offrent des vues sur la vallée depuis Hohrod : le Roskopf **○** 39, le Katzenstein **○** 40 et le Barrenkopf **○** 41.

A découvrir :

Le sentier des Kritters à Stosswihr **○** 52 permet une découverte historique et paysagère du village et de ses environs.

La station climatique des Trois-Epis, entre les vallées de Munster et de Kaysersberg, domine la plaine d'Alsace. Un sentier de découverte dans le bois de Saint-Wendelin **○** 54 permet d'apprécier la qualité de ses paysages.



Le circuit VTT des lacs **50** relie le Lac Noir, le Lac Vert et le Lac du Forlet.

Le chemin de croix à Wihr au Val **56** domine le village et mène à la chapelle Sainte Croix.



Eglise de l'Emm

L'église de l'Emm **↑** 46 domine la vallée à Sondernach.

Vallée de Kaysersberg

Circuit de la violette
58 Promenade depuis l'étang du Vallon.

A Fréland

Le belvédère de la haute Halle **62** au col de Fréland offre une vue sur le village.

Le musée d'arts religieux **61** expose des habits et des objets du culte religieux.

A Kaysersberg

La maison natale d'Albert Schweitzer comporte une exposition permanente sur l'œuvre hospitalière de ce médecin **65**.

Le musée d'art et d'histoire **64** rassemble une riche collection d'œuvres d'arts religieux et présente des objets et des activités artisanales d'antan.

Le musée du val d'Orbey **76** est consacré aux arts et traditions populaires locaux.

Le Lac Blanc et le Lac Noir **77** sont à découvrir le long de sentiers de randonnées.

Le château du Hohnack **72** accessible par un sentier domine le village de Labaroche.

Les circuits des calvaires **73** permettent de découvrir le Val d'Orbey.

Les sites de mémoire



Cimetière du Linge

Le mémorial du Linge.

75 Un champ de bataille de la Première Guerre Mondiale, restauré à l'identique, rappelle les durs combats qui s'y déroulèrent de 1915 à 1918.

La Tête des Faux **74** est un des hauts lieux de mémoire du massif vosgien à découvrir à VTT.



La route des roches Bavardes **70** permet de retracer plus de 500 millions d'années de l'histoire géologique de la région, des paysages et des terroirs de la vallée de la Weiss.



A découvrir :
l'histoire et les paysages d'Aubure **57**, le plus haut village d'Alsace, perché à 800 m.



Retrouvez plus d'un siècle de vie quotidienne au musée du Pays Welche de Fréland **60**.

A découvrir :

un sentier de découverte surplombe le village de Fréland **63** et offre de magnifiques points de vue.

Le musée de la vieille forge et des automates **59** est installé dans une ancienne forge hydraulique et présente une collection d'automates.



roue hydraulique de la forge

A Labaroche, l'Espace des Métiers du Bois et du Patrimoine **71** montre le travail du bois et le fonctionnement des machines utilisées autrefois.



Espace des métiers du bois et du patrimoine

Bâtie au pied de son château **66**, la ville de Kaysersberg présente un riche patrimoine, comme l'église Sainte-Croix **69**, à découvrir le long d'un circuit historique **67**.

A voir :

l'abbaye d'Alspach **68**, du XII^e siècle, au cœur d'une papeterie industrielle. Véritable centre de rayonnement religieux elle est aujourd'hui située sur la route romane d'Alsace.






Musée du Pays welche



Le vignoble

Turckheim

Dans cette cité médiévale, un circuit balisé  88 vous emmène à la découverte du patrimoine bâti. Dans un caveau du XVIII^e siècle, revivez les événements de l'hiver 1944-1945 au Musée Mémorial des combats de la Poche de Colmar  87. Des sentiers champêtres  89 parcourent la campagne environnante.



Château du Hohlandsbourg





Au pied du Hohlandsberg

 Le château du Hohlandsbourg  90 est situé sur la route des 5 Châteaux. De cette véritable forteresse vous admirerez la plaine d'Alsace.





Trois châteaux d'Eguisheim



Village natal du Pape Léon IX, Eguisheim et ses maisons à pans de bois se découvrent le long d'un circuit pittoresque  81. Une cité médiévale dominée par le vignoble et la forêt où se dressent les ruines de 3 châteaux  79, qui formaient un ensemble défensif remarquable.

Les grands vins du vignoble alsacien sont issus de sept cépages : sylvaner, pinot blanc, muscat, riesling, tokay pinot gris, pinot noir et gewurztraminer. Les vendanges commencent fin septembre et peuvent se terminer en décembre pour les prestigieuses vendanges tardives.

 Musée du vignoble et des vins d'Alsace

À Kientzheim, une cave à vin est reconstituée et des outillages des artisans vigneron, tonneliers et verriers y sont présentés  83. Admirez les paysages du sentier viticole  84.





Musée du vignoble et vins d'Alsace


Le château du Wineck  82 domine le village de Katzenthal et abrite un musée archéologique.





Katzenthal


Le sentier botanique du vallon d'Aspach  91 invite à la découverte de la forêt.

L'église romane  80 d'Eguisheim conserve des éléments datant du XIII^e siècle.

Le jardin des vignes  78 à Ammerschwihr présente les différents cépages du vignoble alsacien.

A Sigolsheim, le sentier des coteaux du Mambourg  85 et le sentier botanique  86 permettent d'apprécier les paysages.

A parcourir : la route des vins. Sinueuse et charmante, elle dévoile tout ce qui fait l'identité du vignoble alsacien.




Tulipes sauvages

Les pistes cyclables vous emmènent vers les vallées de Kaysersberg et de Munster.



Villages du vignoble

A voir dans les environs



Retable d'Issenheim




La Petite Venise

Colmar

Placée au cœur de la vallée du Rhin elle a su mettre en valeur son patrimoine. La vieille ville abrite de multiples trésors dont : le musée Unterlinden 92 avec le Retable d'Issenheim, la Petite Venise, l'église des Dominicains 96 ... La ville vous invite aussi à découvrir au fil des rues le musée Bartholdi 93, le musée du jouet et des petits trains 94 et aussi le muséum d'histoire naturelle et d'ethnologie 95.



Entrée de mine



Sainte-Marie-aux-Mines

Entre le XVI^e et le XVII^e siècles, la vallée de Sainte-Marie-aux-Mines fut une des régions les plus prospères d'Alsace.

Son dynamisme économique a été fondé successivement sur deux types d'industries : l'exploitation des mines argentifères et l'industrie textile.

La maison de Pays est consacrée au patrimoine textile et à l'histoire minière du val 100.

Découvrez le patrimoine architectural à travers un circuit historique 102 et parcourez aussi les mines d'argent le long d'un sentier minier 101, voire de visites accompagnées sous terre.

Un itinéraire en voiture 103 vous conduira le long des églises, chapelles et calvaires du Val d'Argent.



Musée Pierre-Noël

Saint-Dié-des-Vosges

En grande partie détruite en novembre 1944 par l'occupant, la cité a toutefois conservé un remarquable passé religieux, dont la cathédrale datant du XII^e siècle et un cloître gothique 99.



Cathédrale

La ville vous invite à découvrir l'impressionnant édifice de la Tour de la Liberté 98 et sa collection de joailleries.

Le musée Pierre-Noël 97 est consacré à la vie dans les Hautes-Vosges et à Jules Ferry, enfant de la cité.



Tour de la Liberté

Ventron

Le village s'étire sur d'anciens pâturages où les fermes sont disséminées à flanc de montagne.

Il doit sa notoriété à l'ermitage Frère Joseph 105, site paisible et remarquable pour sa chapelle.

Le Musée du textile des Vosges 104 retrace trois siècles d'histoire de cette activité industrielle.

Vous pouvez y admirer notamment des métiers à tisser et une remarquable machine à vapeur.



Musée du textile des Vosges



Navettes

♥ : coup de cœur ; M : musée ; A : site ou monument remarquable ; ★ : curiosité ;
 ○ : sentier d'interprétation ; P : circuit VTT, ↑ : centre d'initiation à l'environnement ;
 🌿 : jardin botanique, parc animalier ; 🏠 : point de vue ; 🎒 : balades ; 📖 : livret-guide ;
 🗓️ : calendrier du Parc ; 💰 : payant ; 🤝 : partenaire ou équipement réalisé avec le soutien du Parc

La Vallée des Lacs et La Bresse

Barbey-Seroux

Sentier du Champ de Roches 🤝

Granges-sur-Vologne

jardin de Berchigranges 🏠
 route du Tholy CD 31

☎ 03 29 51 47 19 - Fax 03 29 51 61 36
 sentier des Huttes

sentier botanique

La Bresse

sentier de la tourbière de Lispach 🤝
 parcours du cycle de l'eau
 et de l'hydroélectricité 🤝
 arboretum du Planot Paris

lac des Corbeaux

les balcons de La Bresse 🤝

lac de Lispach

travail du granit en carrière
 association Maison du Granit
 ☎ 03 29 25 44 14

chapelle du Brabant

Gérardmer

Expo Forêt 🏠 11 rue de l'église
 ☎ 03 29 60 82 02 ou 03 29 63 21 65
 sentier écologique des Perles de Vologne
 sentier du tour du Lac

panorama de la tête de Grouvelin 🤝

Xonrupt - Longemer

chapelle Saint-Florent
 Expo Faune Lorraine 🏠
 627, route de Colmar - Xonrupt
 ☎ 03 29 63 39 50

suivre le fléchage depuis le centre du village
 1h - 1km - très facile

ouvert d'avril à octobre inclus : 14h30 - 19h
 ouvert en juin juillet et août : 10h - 19h
 Groupes sur RDV
 départ parking du jardin de Berchigranges
 2h - 2km - moyen
 CD31 - départ au «Rayau»

départ parking de Lispach 0h45 - 1,5km - facile
 départ fontaine de la Duchesse sur la Route des Crêtes 1/2 à
 1 journée 🤝
 départ stade de football du Planot Paris (à 5 mn du centre)
 1h - 2,8km - facile
 départ pont de la Haule aux feux - 3h - difficile
 départ col de la Grosse Pierre - balisage GB1
 1h30 à 2h - 10km - moyen
 circuit balisé n°2 - départ la Ténine ou domaine nordique
 de La Bresse - Lispach - 2,5km - moyen
 parking du Col de la Grosse Pierre - démonstrations 🤝 🏠

au col du Brabant - ouverte toute l'année

ouverture et sorties en forêt sur RDV

départ parking saut des Cuves - 1h - moyen 🤝
 départ rive gauche du lac - piscine/patinoire
 balisage cercle jaune - 2h30 - 6km - facile
 départ à l'auberge de Grouvelin - balisage GB2
 4h - 23km - moyen - table d'orientation 🤝

devant le lac face au camping du domaine
 ouvert tous les jours durant les vacances d'hiver et d'été :
 10h - 12h et 14h - 18h
 sur RDV le matin pour les groupes

Vallée de la Haute-Meurthe

Ban-sur-Meurthe-Clefcy

scierie du Lançois - vallée de Straiture
 ☎ 03 29 50 45 54 🤝
 www.lancoir.free.fr
 Glacière de Straiture

Corcieux

autour du Mont Plaisir 🤝

La-Croix-aux-Mines

l'argent du Chipal 🤝
 la montagne d'argent 🤝

ouvert le mardi, jeudi et dimanche à partir de 15h en juillet et
 en août 🤝 🏠
 RDV pour les groupes et les écoles
 sur la D73, suivre Glacière de Straiture

départ Corcieux - balisage VN2 - 2h - 17km - moyen 🤝

départ à la chapelle du Chipal - 3h40 - 8,5km - difficile 🤝 🏠
 départ près de l'usine le long du CD23
 2h45 - 5,6km - moyen 🤝

▶ 24

🎒 25
 🎒 26

○ 27
 ○ 28

🏠 29

🎒 30

○ 31

Fraize

tour de Fraize 🤝

Plainfaing

le Gazon du Faing
 roche des fées, roche de Rovemont

Mandray

les fermes de la Basse Mandray 🤝
 la Haute Mandray 🤝

scierie à Haut Fer 🤝
 ☎ 03 29 50 06 73

Le Valtin

sur les pas d'Emile Gallé 🤝

sentier des panoramas 🤝

départ parking Office de tourisme de Fraize - balisage F1
 2h - 15km - moyen 🤝

départ «le Rudlin» - 4h - 12km - moyen
 départ étang de la poste - 1h30 - 3,5km - facile

départ parking du haut-fer - 1h - 2km - facile 🤝 🏠
 départ à la haute Mandray, près du calvaire
 45mn - 2km - facile 🤝 🏠
 tous les mercredis : 14h - 17h (hors période de gel) 🤝 🏠
 RDV pour les groupes

départ à la chapelle du Rudlin au Valtin
 2 jours - difficile
 départ centre du Valtin - balisage cercle vert
 durée 1h30 - 3km - moyen

Les Hautes Vosges

○ 32
 🏠 33

le Hohneck - Coup d'œil du grand haut 🤝
 CPIE des Hautes-Vosges - Rothenbach
 Route des crêtes
 ☎ 03 89 82 23 70 et 03 89 82 20 12
 jardin d'altitude du Haut Chitelet 🏠
 Route des crêtes
 ☎ 03 29 63 31 46 - Fax 03 83 27 86 59

🌿 34

○ 35

sentier de la Grande Gentiane au Tanet
 Réserve naturelle du Tanet Gazon du Faing

départ au pied du Hohneck - 1h30 - 3km - moyenne 🤝
 ouvert de juillet à septembre : 9h-18h tlj par beau temps 🤝
 sorties découverte 🤝 🏠

ouvert tlj du 1^{er} au 30 juin : 10h-12h et 14h-18h.
 du 1^{er} juillet au 31 août 10h-18h.
 du 1^{er} au 30 septembre : 10h-12h et 14h-17h30.
 visite guidée uniquement sur RDV
 départ auberge du Gazon du Faing - 1h30 - 2km - facile 🤝

Vallée de Munster

○ 36
 ○ 37

Gunsbach

La balade de l'eau 🤝
 sentier Albert Schweitzer

M 38

maison-musée Albert Schweitzer 🏠
 8 rue de Munster ☎ 03 89 77 31 42
 a.i.s.l@wanadoo.fr - www.schweitzer.org

Hohrod

Circuit du Roskopf 🤝
 Circuit du Katzenstein 🤝
 Circuit du Barrenkopf 🤝

○ 39
 ○ 40
 ○ 41

Munster

Maison du Parc 🤝 1 cour de l'Abbaye
 ☎ 03 89 77 90 34 - Fax 03 89 77 90 30
 info@parc-ballons-vosges.fr
 www.parc-ballons-vosges.fr

🏠 43

ancienne abbaye

🏠 44

Metzeral
 lacs du Schiessroth, du Fischboedle et
 de l'Altenweier

M 45

Muhlbach-sur-Munster

musée de la Schlitte et des métiers
 du bois 🏠 - 11, rue de la gare
 ☎ 03 89 77 61 08

départ rue du stade - 2h30 - 4km - moyen
 départ à l'ancien presbytère, 3 rue A. Schweitzer
 durée 45 min - 1km - facile
 ouvert tlj sauf dimanche et lundi : 9h-11h30 et 14h-16h30
 groupes sur RDV

départ place de la Mairie - 1h30 - 1,5km - facile 🤝
 départ place de la Mairie - 1h30 - 1,5km - facile 🤝
 départ parking du Hohrodberg à droite de l'hôtel
 2h - 2,5km - moyen 🤝

du 01-05 au 15-09 du mardi au dimanche : 9h-12h et 14h-18h
 du 01-07 au 31-08 tlj sauf lundi matin : 9h-12h et 14h-18h
 du 16-09 au 30-04 du lundi au vendredi : 14h-18h
 vacances scolaires : 10h-12h et 14h-18h
 ouvert tous les dimanches en décembre - sur RDV pour les groupes
 face à la Maison du Parc

accès par les sentiers de la vallée de la Fecht
 > Office de tourisme de la vallée de Munster

ouvert en juillet-août : 10h-12h et 15h-18h
 groupes sur RDV toute l'année avec visite guidée

➤➤➤➤➤

46

Sondernach

église de l'Emm

Soultzbach-les-Bains

vieille ville et circuit historique

Soultzeren

lac Vert

lac du Forlet

circuit des lacs

le Gazon du Faing et les lacs

Stosswihr

sentier des Kritters

Hohneck et Petit-Hohneck

Trois-Epis

sentier du Bois de Saint-Wendelin

Wasserbourg

le Petit Ballon

Wihr-au-Val

chemin de Croix

ouverte tjl de début juin à fin septembre

départ parking en face de l'église - 1h30 - 2km - facile

à 3 km du village vers le col de la Schlucht, à droite direction station du Tanet

un chemin balisé y mène à partir du Lac Vert

départ col du Wettstein - 4h - 22km - difficile

départ au Seestaettle - 4h - moyen

départ place de la salle des fêtes - 2h - 6km - moyen

départ parking au Gaschney - 2h30 - moyen

départ parking des Antonins - 1h30 - 2km - facile

départ au parking près de l'église de Wasserbourg - 4h15 - moyen

départ centre du village - 1h - 1,5km - moyen

Vallée de Kaisersberg

Aubure

sentier de découverte

Le Bonhomme

circuit de la violette

Fréland

musée de la vieille forge et des automates - 90 Grand'Rue

03 89 47 58 30

Maison du pays Welche

2, rue de la Rochette

03 89 71 90 52

musée d'arts religieux

03 89 71 90 52

belvédère de la Haute Halle

sentier de découverte

Kaisersberg

musée d'art et d'histoire locale

64, rue du Général de Gaulle

> Info mairie : 03 89 78 11 11

musée Albert Schweitzer

126, rue du Général de Gaulle

03 89 47 36 55 - Fax 03 89 47 36 55

château de Kaisersberg

circuit historique

Abbaye d'Alspsach

église Sainte-Croix

route des roches Bavardes

Labaroche

Espace des métiers du bois et du patrimoine - 395a La Place

03 89 78 94 18 - Fax 03 89 49 86 53

circuit du château du Hohneck

circuits des Calvaires

départ devant la mairie d'Aubure - 2h - 4km - facile

départ étang du Vallon - balisage cercle vert - 3h - moyen

visite sur RDV

ouverte tjl sauf le mercredi de juin à septembre

visite guidée à 10h, 15h et 16h30 en saison ; 15h hors saison et sur RDV

groupes sur réservation

sur RDV

au col de Fréland

départ devant la mairie - 2h30 - 7,5km - moyen

ouverte du 1^{er} juillet au 31 août, tous les jours : 10h30-12h et 14h-18h. fermé le mardi. ouverte le dimanche du 1^{er} au 30 sept.

ouverte à Pâques et tous les jours du 2 mai au 31 octobre :

9h-12h et 14h-18h

ouverte tjl parking derrière la mairie, accès à pied

départ place de la mairie - 1h - facile

accès par la RN 415 départ près de l'espace nautique Arc-en-Ciel

ouverture ponctuelle lors de manifestations

ouverte en hiver : 10h-12h et 14h-16h, en été : 10h-12h et 14-18h

départ entre Ingersheim et Niedermoschwihr

70km en voiture ou à vélo de 3h à 1 journée

ouverte d'avril à septembre - 9h-12h et 14h-18h, sauf le lundi

départ sur la place à Labaroche - cercle rouge - 2h - 6km - difficile

circuit Mauve : départ chapelle Saint-Wandrille

3h - 8km - moyen

circuit Vert : départ la Place «Aribus» 3h - 10km - facile

circuit Bleu : départ église St-Michel à Basse Baroche - 2h30 - 7km - difficile

74

75

76

77

78

79

80

81

82

83

84

85

86

87

88

89

90

91

Orbey

le tour de la Tête des Faux

Musée Memorial du Linge

03 89 77 29 97 ou 03 89 71 23 54

Musée du val d'Orbey

97, rue du Général de Gaulle

03 89 71 27 65 ou 03 89 78 22 78

du lac Blanc au lac Noir

départ centre VTT le Blancrupt - 2h - 14,5km - moyen
au Collet du Linge
ouvert du 15 avril au 1^{er} novembre : 9h-12h30 et 14h-18h
ouvert d'avril à novembre : 9h-12h30 et 14h-18h
sur RDV

départ au lac Blanc - 2h30 - moyen

Le vignoble

Ammerschwihir

jardin des vignes

Eguisheim

Les 3 châteaux d'Eguisheim

église

circuit pittoresque de la ville

Kätzenthal

château du Wineck et musée

03 89 27 23 17

Kientzheim

musée du vignoble et des vins d'Alsace

château Confrérie

St-Etienne 19, grand' rue

03 89 78 21 36 - Fax 03 89 47 34 74

sentier viticole et touristique

des côteaux du Schlossberg

et du Fürstentum

Sigolsheim

sur les côteaux du Mambourg

sentier botanique

Turckheim

musée mémorial des combats de la

Poche de Colmar (hiver 44-45)

25, rue du Conseil

03 89 80 86 66

Circuit de découverte historique de

Turckheim

Circuits de découverte du patrimoine

champêtre

Wettolsheim

Château du Hohlandsbourg

03 89 30 10 20 Fax 03 89 30 10 21

Wintzenheim

sentier botanique du vallon d'Aspach

mairie de Wintzenheim : 03 89 71 13 31

ouvert toute l'année en accès libre - à côté de la Porte Haute

accès par la route des 5 châteaux depuis Wintzenheim ou Eguisheim

ouverte tjl

départ Office de tourisme - 1h - 1km - très facile

ouvert les dimanches et jours fériés : 14h30-18h

ouvert du 1^{er} juin au 31 octobre : 10h-12h et 14h-18h
les WE en mai et les jours fériés

départ fontaine - 2h - 4,5km - moyen

départ centre du village - moyen
départ côté nord de la nécropole nationale

du 15 avril au 15 octobre : du mercredi au samedi : 14h-18h ;
dimanche : 10h-12h et 14h-18h
du 1^{er} juillet au 31 août : du lundi au samedi : 14h-18h ; diman-
che : 10h-12h et 14h-18h
départ Office de tourisme - 1h - 1km - très facile

départ Office de tourisme - 1h à 3h

ouverte tous les week-end et jours fériés de Pâques au 11
novembre inclus : les samedis 14h-18h, les dimanches et jours
fériés 11h-18h ;
tous les jours du 1^{er} juillet à la mi-septembre : 10h-19h.
groupes sur RDV

départ maison forestière d'Aspach
2h - 1,3km - facile

Sélection de cartes routières

Carte IGN du Parc naturel régional des Ballons des Vosges au 1/100000°

Michelin n° 242 Alsace et Lorraine 1/200000°

Cartes des sentiers de randonnée IGN - Club Vosgien 1/25000° 36180T, 37180T et 3719 OT


Cartes des sentiers de randonnée IGN - Club Vosgien 1/50000° n°6/8




Dans les environs

M 92


Colmar

musée Unterlinden 
1, rue Unterlinden
☎ 03 89 20 15 50


M 93

musée Bartholdi 
30, rue des marchands
☎ 03 89 41 90 60


M 94

musée du jouet et des petits trains 
40, rue Vauban
☎ 03 89 41 93 10

M 95

musée d'histoire naturelle
et d'ethnologie  - 11, rue Turenne
☎ 03 89 23 84 15

🏠 96


shnecolmar@calixo.net
église des Dominicains 
☎ 03 89 24 46 57

M 97

Saint-Dié-des-Vosges

musée Pierre-Noël, musée de la vie dans
les Hautes-Vosges.
place Georges Trimoille
☎ 03 29 51 60 35
Tour de la liberté
☎ 03 29 52 66 93

🏠 98


Exposition des bijoux de Braque 

🏠 99

cathédrale et cloître gothique
☎ 03 29 56 12 88

M 100

Sainte-Marie-aux-Mines

musée du patrimoine minier 
Maison de pays - place du Prensieux
☎ 03 89 58 56 67

🕒 101

sentier minier : les Filons du Neuenberg


🕒 102

circuit historique
églises, chapelles et calvaires
du Val d'Argent

🕒 103

M 104

Ventron

musée du textile des Vosges 
☎ 03 29 24 23 06

🏠 105

chapelle ermitage de Frère Joseph
☎ 03 29 24 07 02

ouvert mai à octobre tlj : 9h-18h
de novembre à avril tlj sauf mardi : 9h-12h et 14h-17h
fermé 01/01, 01/05, 01/11 et 25/12
visite guidée sur RDV auprès de l'Office de tourisme
ouvert tlj sauf le mardi : 10h-12h et 14h-18h
fermé en janvier et février et 1^{er} mai, 1^{er} novembre et 25 décembre






ouvert tlj sauf le mardi : 10h-12h et 14h-18h
juillet août septembre tlj : 9h-18h

ouvert tlj sauf mardi : 10h-12h et 14h-17h
dimanche : 14h-18h

ouvert du 15 mars à décembre, lundi au samedi : 10h-18h
dimanche : 10h-13h et 15h-18h

ouvert mai à septembre tous les jours sauf le lundi : 10h-12h et 14h-19h. dimanche : 14h-19h
d'octobre à avril : tous les jours sauf le lundi : 14h-18h.
le mercredi : 10h-12h et 14h-18h - fermé les jours fériés.
hiver : du lundi au vendredi : 10-18h ; samedi et dimanche : 14h-18h
été : du lundi au vendredi : 10h-20h ; samedi et dimanche : 14h-20h

de mi-avril à mi-octobre du lundi au dimanche : 14h-18h
hors-saison du vendredi au dimanche : 14h-18h
le lundi et mardi : 10h-11h30 et 14h-17h ; fermé le mercredi ;
du jeudi au samedi : 10h-11h30 et 14h-17h30 ;
dimanche : 14h-17h
visite guidée du cloître et de la cathédrale du 01/07 au 15/09 :
10h30 et 16h sauf dimanche matin

tous les jours de juin à septembre : 10h-13h et 14h-18h.
visite guidée
sur RDV d'octobre à mai
départ parking près de l'église à Saint-Pierre-sur-l'Hâte
2 circuits : court : 2h30 - 3,5km - facile  
long : 4h - 6,7km - moyen 
départ place du Prensieux - 1h30 - 2km - facile 
55km en voiture ou à vélo 

ouvert tlj sf mardi de juin à septembre : 10h-12h et 14h-19h
d'avril à mai et de septembre à décembre : 14h-18h
de janvier à mars : samedi et dimanche : 14h-18h
ouvert tous les jours pendant les vacances scolaires.
ouverte tous les jours

Les offices de tourisme vous renseigneront sur les nombreuses possibilités de promenades ainsi que sur les visites d'exploitations agricoles, d'ateliers d'artisans et points de vente de productions locales.

Le Parc ne peut être tenu pour responsable des changements concernant les conditions de visite et de sécurité.

Offices de tourisme, Syndicats d'initiative et lieux d'information

Colmar

4 rue Unterlinden • 68000 Colmar

Corcieux

9 rue Henry • 88430 Corcieux

Eguisheim

22A Grand'Rue • 68420 Eguisheim

Fraize

Office de Tourisme des vallées de la Haute-Meurthe
3 place Jean Sonrel • 88230 Fraize

Gérardmer

4 place des Déportés BP5 • 88401 Gérardmer Cedex

Granges-sur-Vologne

2 place des combattants d'Indochine
88640 Granges-sur-Vologne

Kaysersberg

Office de Tourisme de la vallée de Kaysersberg
39 rue Général de Gaulle • 68240 Kaysersberg

La Bresse

2A rue des Proyes • 88250 La Bresse

Munster

Office de Tourisme de la vallée de Munster
1 rue du couvent • 68140 Munster

Orbey

48, rue Charles de Gaulle • 68370 Orbey

Plainfaing

Place de la mairie • 88230 Plainfaing

Saint-Dié-des-Vosges

8 quai du Maréchal de Lattre de Tassigny
88100 Saint Dié

Sainte-Marie-aux-Mines

Office de tourisme du Val d'Argent
86 rue Wilson • 68160 Sainte-Marie-aux-Mines

Trois-Epis

2 impasse Poincaré • 68410 Trois-Epis

Turckheim

Corps de garde • 68230 Turckheim

Ventron

4 place de la mairie • 88310 Ventron

Association départementale du tourisme du Haut Rhin (68)

Maison du tourisme
1 rue Schumberger • BP 337 • 68006 Colmar cedex

Comité Départemental du Tourisme des Vosges (88)

7 rue Gilbert • BP 332 • 88008 Epinal cedex

Parc naturel régional des Ballons des Vosges

Maison du Parc
1 cour de l'abbaye • 68140 Munster

☎ 03 89 20 68 92 • fax : 03 89 20 69 14
info@ot-colmar.fr
www.ot-colmar.fr

☎ 03 29 50 73 29 • fax : 03 29 50 75 05
ot-corcieux@wanadoo.fr

☎ 03 89 23 40 33 - fax : 03 89 41 86 20
info@ot-eguisheim.fr • www.ot-eguisheim.fr

☎ 03 29 50 43 75 - fax : 03 29 50 28 70
tourisme-fraize@wanadoo.fr

☎ 03 29 27 27 27 - fax : 03 29 27 23 25
info@gerardmer.net

www.gerardmer.net
☎ / fax : 03 29 51 48 01

☎ 03 89 78 22 78 - fax : 03 89 78 27 44
info@kaysersberg.com

www.kaysersberg.com
☎ 03 29 25 41 29 - fax : 03 29 25 64 01

info@labresse.net
www.labresse.net

☎ 03 89 77 31 80 - fax : 03 89 77 07 17
tourisme.munster@wanadoo.fr

www.la-vallee-de-munster.com
☎ tel : 03 89 71 30 11 - fax : 03 89 71 34 11

info@kaysersberg.com • www.kaysersberg.com
☎ / fax : 03 29 50 30 30

tourisme.plainfaing@wanadoo.fr
www.chez.com/siplainfaing

☎ 03 29 42 22 22 - fax : 03 29 42 22 23
tourisme.saintdie@wanadoo.fr

www.ville-saintdie.fr
☎ 03 89 58 80 50 - fax : 03 89 58 67 92

ot.valargent@calixo.fr
www.valdargent.com

☎ 03 89 49 80 56 - fax : 03 89 49 80 68

☎ 03 89 27 38 44 - fax : 03 89 80 83 22
ot.turckheim@wanadoo.fr

www.turckheim-alsace.com
☎ 03 29 24 07 02 - fax : 03 29 24 23 16

ot.ventron@wanadoo.fr
☎ 03 89 20 10 68 - fax : 03 89 23 33 91

adt@tourisme68.asso.fr
www.tourisme68.asso.fr

☎ 03 29 82 49 93 - fax : 03 29 64 09 82
tourismevosges@wanadoo.fr www.vosges.fr

☎ 03 89 77 90 34 - fax : 03 89 77 90 30
info@parc-ballons-vosges.fr

www.parc-ballons-vosges.fr

Mode d'emploi

Localisez sur la carte ci-contre les sites et les promenades décrits dans ce mini-guide en vous reportant aux numéros figurant dans le texte. Pour en savoir plus sur les conditions de visite, nous vous invitons à consulter les renseignements pratiques ou à demander conseil auprès des Offices de tourisme de la région.

Maison du Parc

600m² d'expositions sur les paysages, les milieux naturels, le patrimoine et les activités de la montagne vosgienne : apprenez à connaître les Hautes-Vosges, découvrez les tourbières, survolez une maquette géante du massif, identifiez les traces d'animaux, imaginez-vous en naturaliste...



> Maison du Parc

1 cour de l'Abbaye - 68140 Munster

Information accueil : 03 89 77 90 34

Mél : info@parc-ballons-vosges.fr

Site Internet : www.parc-ballons-vosges.fr

Guide Gallimard

Le guide « officiel » du Parc naturel régional des Ballons des Vosges en 192 pages.

Histoire, milieux naturels, paysages, architecture, traditions, itinéraires de découverte, randonnées, informations pratiques... Une douzaine d'auteurs et de photographes de la région a participé à ce guide dans la collection Gallimard des Parcs naturels régionaux.

Tout sur... les Ballons des Vosges

Une quinzaine de listes pratiques vous aideront à bien organiser votre séjour dans le Parc : accès, Offices de tourisme et Syndicats d'initiative, Maison du Parc, circuits historiques, sentiers miniers, sites d'escalade, randonnées, gîtes « Panda », etc.

> Sur demande au Parc

